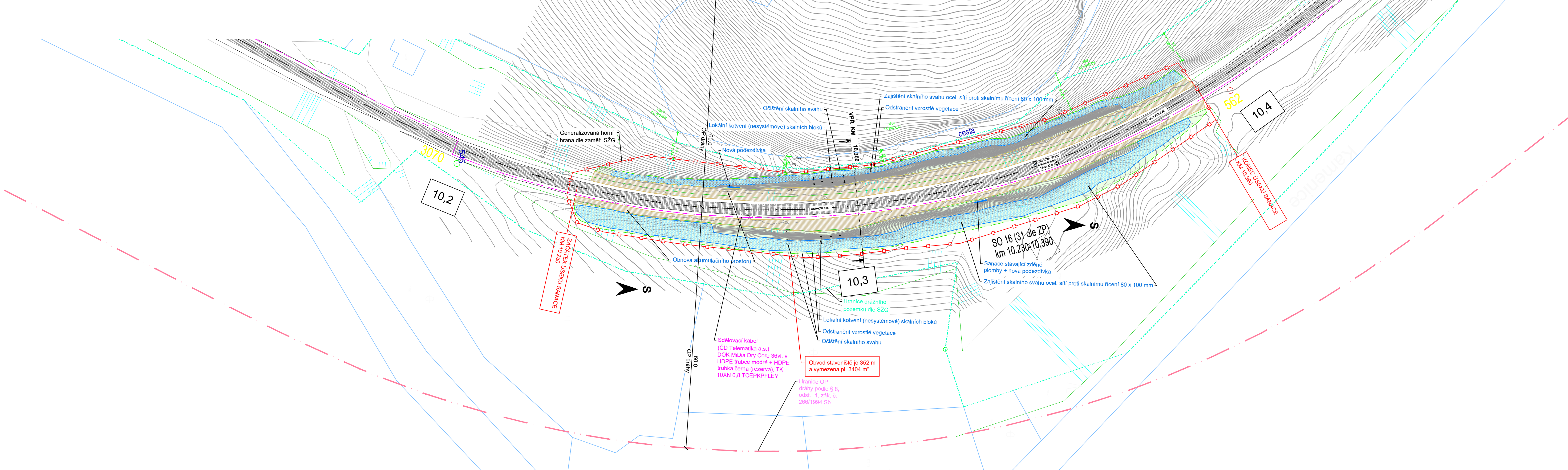


M 1:500






TABULKA ZÁBORŮ STAVBY						
Pozemek, parcela č.	Katastrální území	Výměra dle KN [m²]	Způsob využití, druh pozemku	Dočasný zábor [m²]	Trvalý zábor [m²]	Vlastníci, jiní oprávnění dle KN
1700/1	Držkov	46 082	dráha, ost. pl.	3 404	0	Česká republika, hospodář SŽ. s. o., Dlážděná 1003/7, Nové Město, 110 00 Praha 1

POZNÁMKA:

- Projekt předpokládá realizaci vlastní stavby v době vyloučení jednokolejné trati z provozu v období 3/2025 - 7/2025, a to v rámci některé z plánovaných investičních akcí či opravných prací, viz část B Souhrnná technická zpráva.
 - Před zahájením stavby je nutné vytyčení a přehledné zdokumentování všech inženýrských sítí dotčeného území.
 - V průběhu stavby nesmí dojít k poškození a znečištění železničního svršku. V době a v místě provádění sanačních prací (čištění a odtěžování skalního masivu) bude před znečištěním a mechanickým poškozením, chráněn geotextilií a gumovými pláty.
 - V průběhu stavby nesmí dojít k poškození stávajících dopravních značení, návěstidel, bodů ŽBP, či jiných stávajících k-cí dráhy.
- Proti mechanickému poškození budou tyto k-ty chráněny dřevěným obedněním.

EVROPSKÁ UNIE
Evropské strukturální a investiční fondy
Operační program Doprava

Ministerstvo dopravy
Státní fond dopravní
infrastruktury

Jiná ověření:		Paré:	
Orientační schéma:		Razítko oprávněné osoby:	
		Podpis: Datum:	
Revize:	Datum:	Popis:	Kontroloval:
000	7. 12. 2022	Definitivní odevzdání dokumentace	Mgr. Pavel Tichý
Stavebník/Investor:		Správa železnic, státní organizace  SPRÁVA ŽELEZNIC	
Adresa:		Dlážděná 1003/7, 110 00 Praha 1	
Zástupce investora:		Stavební správa západ	
Adresa:		Diamond Point, Ke Štvanici 656/3, 186 00 Praha 8 - Karlín	
Zhotovitel díla:		STRIXING + GEOTEC - skály Železný Brod-Tanvald  	
Adresa:		Polní 479/5, 430 01 Chomutov	
Kontakt:		T: +420 607 058 411 E: info@strixinzenyring.cz	
Zhotovitel objektu:		-	
Adresa:		-	
Kontakt:		-	
Hlavní projektant (HIP):		Mgr. Pavel Tichý	
Specialista:		Mgr. Pavel Tichý	
Název stavby/akce:		Zvýšení stability skalních masivů na trati Železný Brod - Tanvald	
		Označení investora: E618-S-4534/2021/PH	
		Označení zhotovitele: 7002/2021	
Název části:		Železniční spodek, skalní svahy	
		Označení části: C	
Název objektu/díle části:		Železný Brod - Tanvald, sanace skalního zářezu v km 10,230-10,390	
		Označení objektu/komplexu: SO 01-11-16	
Název přílohy:		Koordinační situační výkres	
Název díle části přílohy:		-	
Odpovědný projektant:		Zpracovatel přílohy: Ing. Eliška Pilařová	
Kraj:		Měřítko: 1:500 Formáty: 6 x A4	
Liberecký		TUDU: 166102 Železný Brod - Velké Hamry	
		Stupeň dokumentace: DUSP + PDPS	
		Smluvní datum zpracování: 7. 12. 2022	
Souřadný systém: S-JTSK		Ověřeno: Podpis: Příloha:	